



Breitbandportal Bayern

Markt Sparneck

Übersicht über die derzeitige Breitband-Nutzung und gemeldeten Bedarf

Erstellt am: 19.11.2008



Zuständig als Breitbandpate

Georg Schuster

Mail: gschuster@sparneck.de

Tel: 09251-9903-60

Marktplatz 4

95234 Sparneck

Übersicht Markt Sparneck

Nutzer	Meldungen	Unterversorgt (<1 MBit)	Erhöhter Bedarf
Unternehmen	14	11	14
Landwirtschaftliche Betriebe	0	0	0
Öffentliche Einrichtungen	1	1	1
Haushalte	74	71	0

Derzeitige Technologie (Mehrfachnennung möglich)	Meldungen	
Telefon-Modem:	24	
ISDN	23	
DSL	32	unter 0,5: 28 0,5 bis 1: 3 1 bis 3: 1 3 bis 6: 0 6 bis 10: 0 über 10: 0
WLAN	1	
WiMAX	0	
GSM/UMTS	0	
Kabel	0	
Satellit	4	
Standleitung	2	unter 0,5: 1 0,5 bis 1: 1 1 bis 3: 0 3 bis 6: 0

		6 bis 10: 0 über 10: 0
Sonstiges	0	unter 0,5: 0 0,5 bis 1: 0 1 bis 3: 0 3 bis 6: 0 6 bis 10: 0 über 10: 0
Kein Internet	7	

Übersicht der Ortsteile Sparneck

- Brandenstumpf
- Einöden
- Germersreuth
- Grohenbühl
- Immerseiben
- Immershof
- Reinersreuth
- Rohrmühle
- Saalmühle
- Sparneck
- Stockenroth
- Ziegelhütte



Ortsteil Brandenstumpf

Keine Meldungen erfasst

Ortsteil Einöden

Keine Meldungen erfasst

Ortsteil Germersreuth

Keine Meldungen erfasst

Ortsteil Grohenbühl

Keine Meldungen erfasst

Ortsteil Immerseiben

Keine Meldungen erfasst

Ortsteil Immershof

Keine Meldungen erfasst

Ortsteil Reinersreuth

Nutzer	Meldungen	Unterversorgt (<1 MBit)	Erhöhter Bedarf
Unternehmen	0	0	0
Landwirtschaftliche Betriebe	0	0	0
Öffentliche Einrichtungen	0	0	0
Haushalte	1	0	0

Derzeitige Technologie (Mehrfachnennung möglich)	Meldungen
Telefon-Modem:	0
ISDN	0
DSL	1 unter 0,5: 0 0,5 bis 1: 0 1 bis 3: 1 3 bis 6: 0 6 bis 10: 0 über 10: 0
WLAN	0
WiMAX	0
GSM/UMTS	0
Kabel	0



Satellit	0	
Standleitung	0	unter 0,5: 0 0,5 bis 1: 0 1 bis 3: 0 3 bis 6: 0 6 bis 10: 0 über 10: 0
Sonstiges	0	unter 0,5: 0 0,5 bis 1: 0 1 bis 3: 0 3 bis 6: 0 6 bis 10: 0 über 10: 0
Kein Internet	0	



Ortsteil Rohrmühle

Keine Meldungen erfasst

Ortsteil Saalmühle

Keine Meldungen erfasst

Ortsteil Sparneck

Nutzer	Meldungen	Unterversorgt (<1 MBit)	Erhöhter Bedarf
Unternehmen	14	11	14
Landwirtschaftliche Betriebe	0	0	0
Öffentliche Einrichtungen	1	1	1
Haushalte	73	71	0

Derzeitige Technologie (Mehrfachnennung möglich)	Meldungen	
Telefon-Modem:	24	
ISDN	23	
DSL	31	unter 0,5: 28 0,5 bis 1: 3 1 bis 3: 0 3 bis 6: 0 6 bis 10: 0 über 10: 0
WLAN	1	
WiMAX	0	
GSM/UMTS	0	
Kabel	0	
Satellit	4	
Standleitung	2	unter 0,5: 1 0,5 bis 1: 1 1 bis 3: 0 3 bis 6: 0 6 bis 10: 0 über 10: 0
Sonstiges	0	unter 0,5: 0 0,5 bis 1: 0

Dieses Dokument wurde automatisch generiert aus den Onlineinhalten des Breitbandportal Bayern.

<http://www.breitband.bayern.de> 19.11.2008 (Seite 6)

		1 bis 3: 0 3 bis 6: 0 6 bis 10: 0 über 10: 0
Kein Internet	7	

Begründung für erhöhten Bedarf in Unternehmen, Landwirtschaftlichen Betrieben, öffentlichen Einrichtungen

<ul style="list-style-type: none"> - über 10 MBit/s: "Transport großer Datenmengen" - 1 bis 3 MBit/s: "Transport größerer Datenmengen ist mit der derzeitigen Lösung nicht machbar" - 3 bis 6 MBit/s: "Datenübertragung zu langsam" - 6 bis 10 MBit/s: "Arbeitsvorlagen in Form von Fotos und Videos müssen versandt und empfangen werden" - 1 bis 3 MBit/s: "Beruflicher Datenverkehr" - 1 bis 3 MBit/s: "Schnellere Datenübertragung" - über 10 MBit/s: "Netzwerkverbindungen mit den Stadtwerken Münchberg und anderen Städten und Gemeinden. Datenübermittlung für den Betrieb im Wasserwerk Münchberg (Fernausslösung und Störungsdienst" - 1 bis 3 MBit/s: "Schnellerer Datentransport" - 1 bis 3 MBit/s: "Außendiensttätigkeit " - über 10 MBit/s: "Webdesiyn - Hosting - Rootserver - Verwaltung" - 6 bis 10 MBit/s: "Ständig zunehmender Datentransfer via FTP" - 1 bis 3 MBit/s: "Schnellerer Datentransfer" - 3 bis 6 MBit/s: "Pläne von sehr großem Dateiformat müssen mit Mail versandt werden. Ohne einen leistungsstarken Breitbandanschluss ist das Unternehmen nicht wettbewerbsfähig." - 3 bis 6 MBit/s: "Schnelleres Arbeiten" - 3 bis 6 MBit/s: "DSL 6000 ist unbedingt notwendig. Mit der jetzigen Geschwindigkeit kann nicht wirtschaftlich gearbeitet werden und daher Arbeitsplätze an unseren neuen Standort verlagert werden. Eine Funklösung ist nicht akzeptabel."



Ortsteil Stockenroth
Keine Meldungen erfasst

Ortsteil Ziegelhütte
Keine Meldungen erfasst

Unternehmen in Sparneck

Nutzer	Meldungen	Unterversorgt (<1 MBit)	Erhöhter Bedarf
Unternehmen	14	11	14

Derzeitige Technologie (Mehrfachnennung möglich)	Meldungen	
Telefon-Modem:	2	
ISDN	3	
DSL	9	unter 0,5: 9 0,5 bis 1: 0 1 bis 3: 0 3 bis 6: 0 6 bis 10: 0 über 10: 0
WLAN	1	
WiMAX	0	
GSM/UMTS	0	
Kabel	0	
Satellit	2	
Standleitung	1	unter 0,5: 0 0,5 bis 1: 1 1 bis 3: 0 3 bis 6: 0 6 bis 10: 0 über 10: 0
Sonstiges	0	unter 0,5: 0 0,5 bis 1: 0 1 bis 3: 0 3 bis 6: 0 6 bis 10: 0



		über 10: 0
Kein Internet	0	
Bedarf	14	unter 0,5: 0 0,5 bis 1: 0 1 bis 3: 6 3 bis 6: 4 6 bis 10: 2 über 10: 2

Landwirtschaftliche Betriebe in Sparneck

Keine Meldungen erfasst

Öffentliche Einrichtungen in Sparneck

Nutzer	Meldungen	Unterversorgt (<1 MBit)	Erhöhter Bedarf
Öffentliche Einrichtungen	1	1	1

Derzeitige Technologie (Mehrfachnennung möglich)	Meldungen	
Telefon-Modem:	0	
ISDN	0	
DSL	0	unter 0,5: 0 0,5 bis 1: 0 1 bis 3: 0 3 bis 6: 0 6 bis 10: 0 über 10: 0
WLAN	0	
WiMAX	0	
GSM/UMTS	0	
Kabel	0	
Satellit	0	
Standleitung	1	unter 0,5: 1 0,5 bis 1: 0 1 bis 3: 0 3 bis 6: 0 6 bis 10: 0 über 10: 0
Sonstiges	0	unter 0,5: 0 0,5 bis 1: 0 1 bis 3: 0 3 bis 6: 0 6 bis 10: 0 über 10: 0



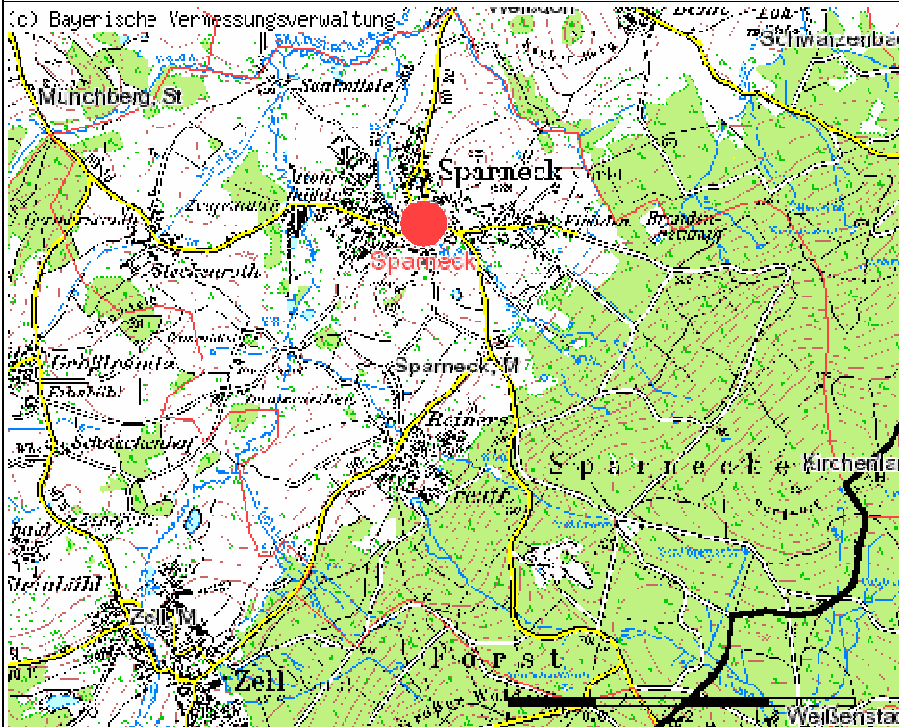
Kein Internet	0	
Bedarf	1	unter 0,5: 0 0,5 bis 1: 0 1 bis 3: 0 3 bis 6: 0 6 bis 10: 0 über 10: 1

Haushalte in Sparneck

Nutzer	Meldungen	Unterversorgt (<1 MBit)	Erhöhter Bedarf
Haushalte	74	71	0

Derzeitige Technologie (Mehrfachnennung möglich)	Meldungen	
Telefon-Modem:	22	
ISDN	20	
DSL	23	unter 0,5: 19 0,5 bis 1: 3 1 bis 3: 1 3 bis 6: 0 6 bis 10: 0 über 10: 0
WLAN	0	
WiMAX	0	
GSM/UMTS	0	
Kabel	0	
Satellit	2	
Standleitung	0	unter 0,5: 0 0,5 bis 1: 0 1 bis 3: 0 3 bis 6: 0 6 bis 10: 0 über 10: 0
Sonstiges	0	unter 0,5: 0 0,5 bis 1: 0 1 bis 3: 0 3 bis 6: 0 6 bis 10: 0 über 10: 0
Kein Internet	7	

Sparneck: Unterversorgte Nutzer





Kartenthemen

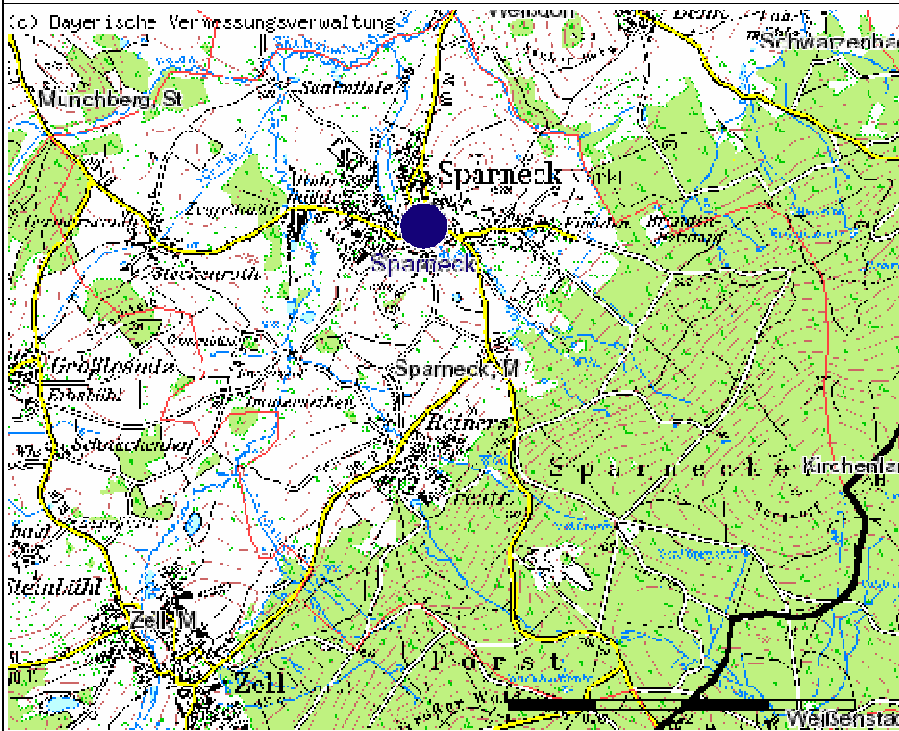
- Unterversorgte Ortsteile gesamt
 - 1 bis 5 (Unternehmen, Landw. Betriebe, Öff. Einricht., Haushalte)
 - 6 bis 10 (Unternehmen, Landw. Betriebe, Öff. Einricht., Haushalte)
 - 11 und mehr (Unternehmen, Landw. Betriebe, Öff. Einricht., Haushalte)

Hintergrundthemen

- Digitale Luftbildkarte (ab M. 1:10.000)
- Digitale Ortskarte (ab M. 1:10.000)
- Topografische Karte (ab M. 1:50.000 bis M. 1:10.000)
- Reg. Bez. -Grenze
- Landkreisgrenze
- Gemeindegrenze

Geodaten: © Bayer. Vermessungsverwaltung  powered by IHK-GIS 

Markt Sparneck: Erhöhter Bedarf




Kartenthemen

- Ortsteile mit Mehrbedarf gesamt
 - 1 bis 5 (Unternehmen, Landw. Betriebe, Öff. Einricht., Haushalte)
 - (6 bis 10 Unternehmen, Landw. Betriebe, Öff. Einricht., Haushalte)
 - 11 und mehr (Unternehmen, Landw. Betriebe, Öff. Einricht., Haushalte)

Hintergrundthemen

- Digitale Luftbildkarte (ab M. 1:10.000)
- Digitale Ortskarte (ab M. 1:10.000)
- Topografische Karte (ab M. 1:50.000 bis M. 1:10.000)
- Reg. Bez. -Grenze
-  Landkreisgrenze
- Gemeindegrenze
- 

Geodaten: © Bayer. Vermessungsverwaltung  powered by IHK-GIS 

Markt Sparneck: Breitbandinfrastruktur

